




Niniejszym oświadczam, że projekt budowlany opracowano metodą elektroniczną na bazie mapy sytuacyjno-wysokościowej, która jest zgodna z oryginałem przyjętym do zasobu Powiatowego Ośrodka Dokumentacji Geodezyjnej i Kartograficznej w Chojnicach

KERG 1842/2012

LEGENDA

-  Projektowany krawężnik drogowy
typu opornik 25x12x100cm
 Projektowana krawędź pobocza
 Zakres opracowania projektu budowlanego
 Projektowana nawierzchnia
ciągu pieszo-rowerowego